

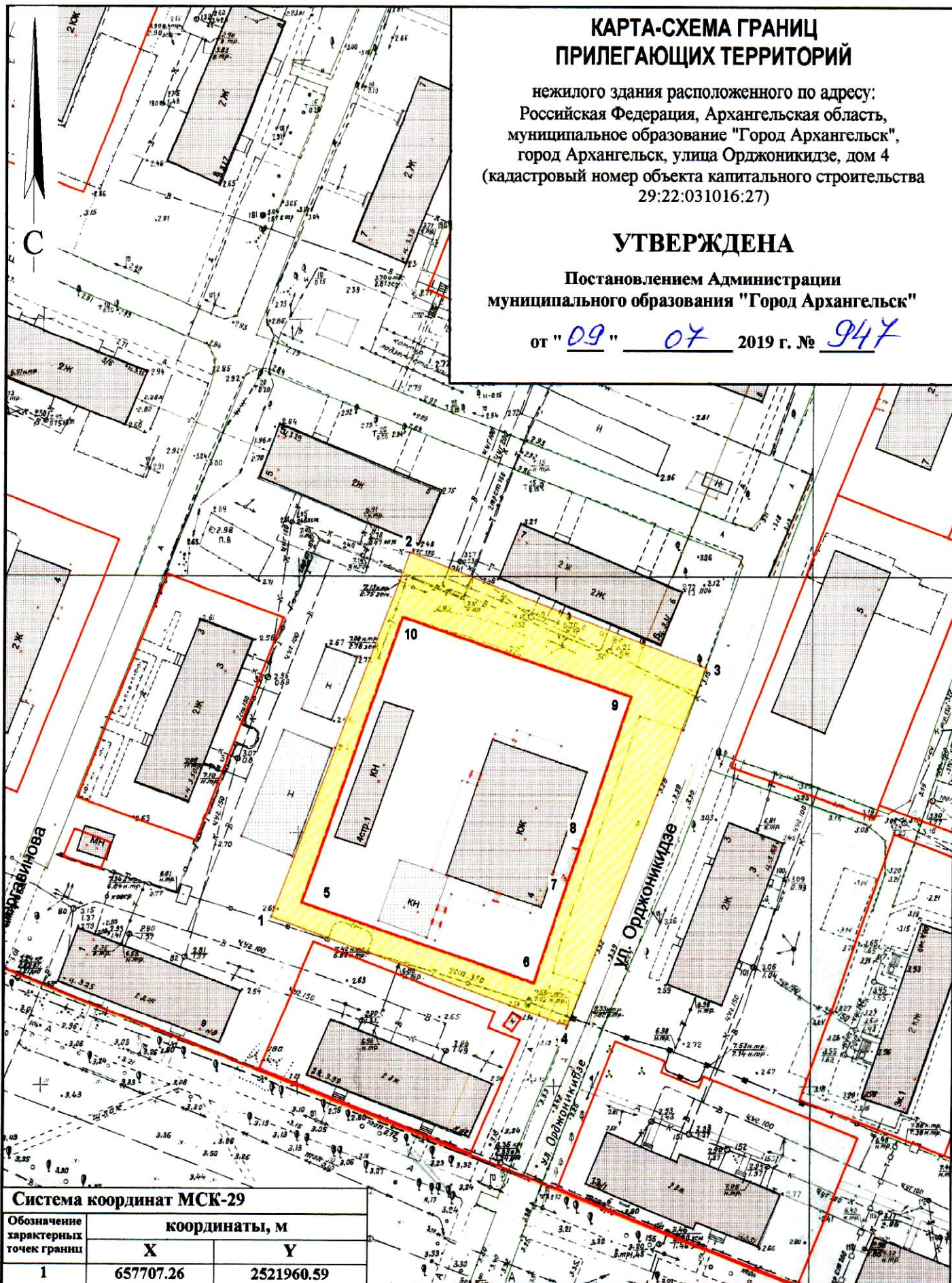
КАРТА-СХЕМА ГРАНИЦ ПРИЛЕГАЮЩИХ ТЕРРИТОРИЙ

нежилого здания расположенного по адресу:
Российская Федерация, Архангельская область,
муниципальное образование "Город Архангельск",
город Архангельск, улица Орджоникидзе, дом 4
(кадастровый номер объекта капитального строительства
29:22:031016:27)

УТВЕРЖДЕНА

Постановлением Администрации
муниципального образования "Город Архангельск"



от "09" 07 2019 г. № 947



Система координат МСК-29

Обозначение характерных точек границ	координаты, м	
	X	Y
1	657707.26	2521960.59
2	657779.55	2521984.57
3	657759.46	2522043.21
4	657688.19	2522019.15
5	657710.31	2521966.35
6	657696.31	2522012.26
7	657716.16	2522018.00
8	657723.00	2522019.99
9	657753.21	2522028.91
10	657767.03	2521983.61

УСЛОВНЫЕ ОБОЗНАЧЕНИЯ:

-  изображение границ земельного участка по ул. Орджоникидзе, дом 4
-  изображение границ прилегающих территорий

Масштаб 1 : 1000